




















HRANICE, IDENTIFIKACE			
 	zastavěné území / aktualizace k 31. 10. 2018		hranice řešeného území / katastrální území
	zastavitelné plochy		rušené plochy změn
PLOCHY S ROZDÍLNÝM ZPŮSOBEM VYUŽITÍ			
STABILIZOVANÉ PLOCHY	PLOCHY ZMĚN		hranice ploch s rozdílným způsobem využití
PLOCHY BYDLENÍ			
	BYDLENÍ VENKOVSKÉHO CHARAKTERU		
PLOCHY VEŘEJNÝCH PROSTRANSTVÍ			
			
PLOCHY LESNÍ			
			
DOPRAVNÍ INFRASTRUKTURA			
	 KD1	trať č. 244 Hrušovany nad Jev. / Ivančice - Střelice, optimalizace	
PLOCHY ZMĚN VYMEZENÉ V PLATNÉM ÚP			
			
			

ZPF, PUPFL			
		hranice BPEJ	
0.08.10 III.		kód BPEJ	
		třída ochrany	
	3.01a	identifikace lokalit záboru ZPF	
	B4	identifikace rušených lokalit záboru ZPF	
		pásma 50 m od okraje lesa	
		meliorace	

VÝKRES PŘEDPOKLÁDANÝCH ZÁBORŮ  
PŮDNÍHO FONDU

ZMĚNA č. 3 ÚZEMNÍHO PLÁNU BOHUTICE				
EVIDENČNÍ ČÍSLO: 218 - 001 - 800				
ZHOTOVITEL:	URBANISTICKÉ STŘEDISKO BRNO, SPOL. S R. O.			
PROJEKTANTI:	ING. ARCH. V. CIZNEROVÁ, ING. ARCH. P. DUCHÁČEK, ING. P. VESELÝ, MGR. M. NOVOTNÝ			
POŘIZOVATEL:	MĚSTSKÝ ÚŘAD MORAVSKÝ KRUMLOV			
MĚŘÍTKO:	1: 5 000			
DATUM:	BŘEZEN 2019		6	